

Circuit à faire dans l'ordre imposé. Pour chaque balise, **reporte le chiffre et la lettre NORD** dans la case dédiée du carton de contrôle. (Exemple balise 1, code 28, report de 7C dans la case 1).

Regarde bien le code et tes définitions de poste. Le code correspond au numéro central de la plaquette.



Aller au panneau départ



Balise -plaquette sur le terrain



1	2	3	4	5	6	7	8	9	10

L'ensemble des circuits..

2 autres circuits sont à tester seul ou en famille.


- Circuit FRENE : 9 balises, attention ici les balises sont légèrement éloignées des chemins et sentiers. Prendre le bon repère pour aller chercher la plaquette.
- Circuit CHARME : 6 balises . Pour les débutants.



CDCO 57

Recommandations

- Ne cassez pas les branches des arbres.
- Respectez le site. Et ses usagers.
- Ramassez vos déchets, ne laissez rien sur le sol ; des poubelles sont à votre disposition au départ.




Solution : 7N-6K-8D-1O-5R-8P-2T-6S-1Z-1B

P.P.O. Guénange

Parcours Permanent d'Orientation



(Moselle)



Circuit CHENE
Enfants et famille
3,6 km et 9 postes
1 heure ou plus

GUENANGE bois de Guénange

Echelle : 1/10 000

Equidistance : 5 m



Office National des Forêts

LEGENDE

Éléments dus à l'homme	
c clôture franchissable	c clôture infranchissable
muret	passage
mur infranchissable	limite de culture
bâtiment	passage couvert
falaise	rochers
zone d'habitat	route
route	chemin carrossable
sentier	layon
pont	sentier peu visible
ligne élect (2 pylones)	mangeoire
antenne, tour grde hauteur	cote d'altitude
éléments particuliers	petit bâtiment
trou rocheux	ruines
affût	borne

Végétation	
terrain découvert	terrain semi-ouvert
terrain découvert encombré	layons
forêt : course	forêt : course ralentie
forêt : marche	forêt impenétrable
végétation basse	haie
limite de végétation	arbres
souche	petit arbre ou buisson

Relief	
courbe de niveau	talus
fossé sec	levée de terre
buttes	dépressions
colline	trou

Eau	
marais étroit	puits, élt particulier
source	ruisseau, marécage

Carte de course d'orientation N° 2024-D67 -

Carte de base :	Numéro d'urgence : 15 ou 112
Relèvés : 1er trimestre 2024 Surface : 2,8 km²	Dessin de base : Bastien MENGIN (2007) Mise à jour : Christine VAGNER

Coordonnées du parking du collège René Cassin : 49°18'05,05 N et 6°02,02 E

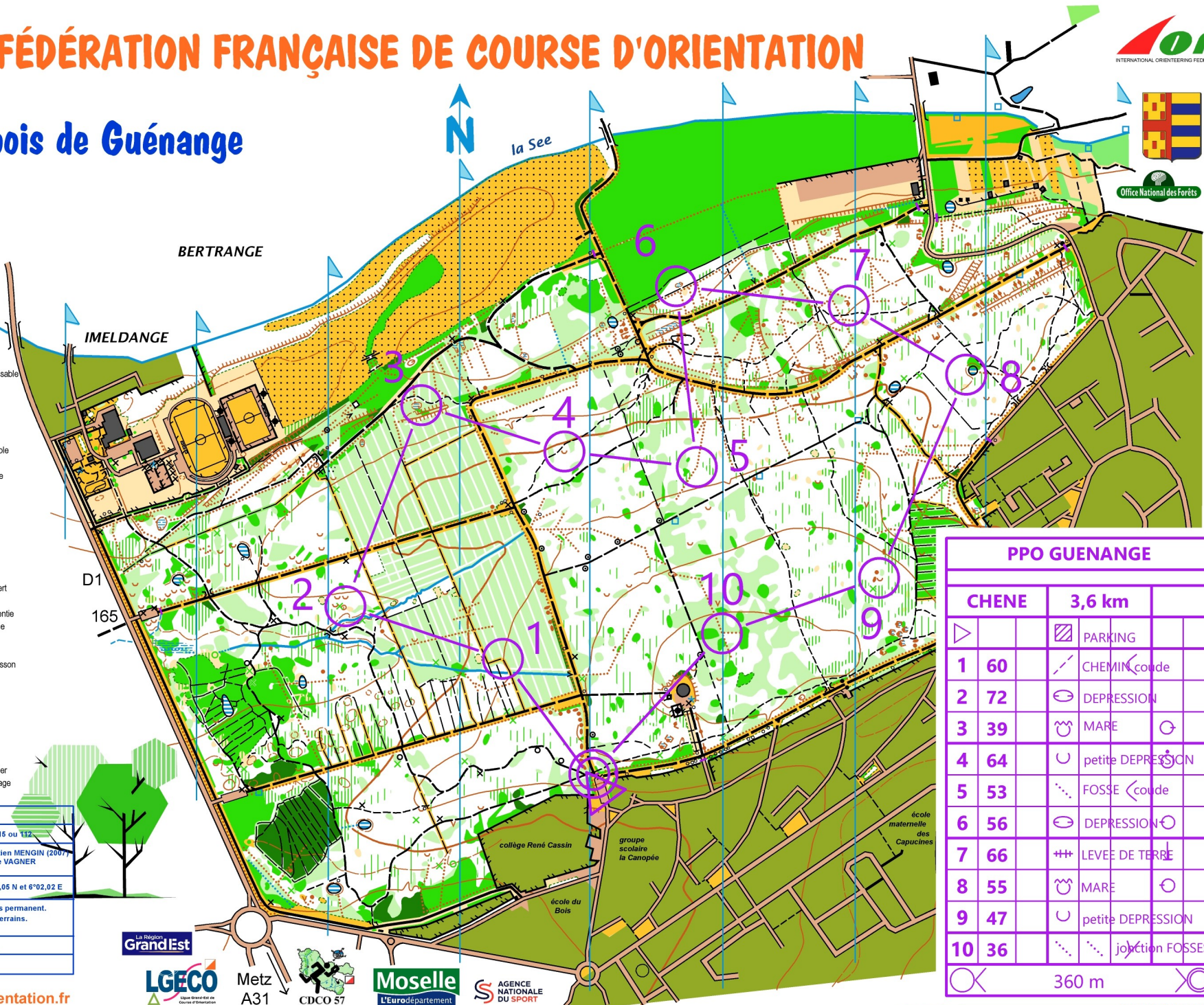
La possession de cette carte n'implique pas un droit d'accès permanent.
Une autorisation doit être demandée aux propriétaires des terrains.
Autorisation d'accès (mairie, ONF, etc.) :

Toute reproduction interdite sans l'autorisation de l'auteur.

Distribution : CDCO57 et mairie de Guénange



Metz
A31



PPO GUENANGE			
CHENE	3,6 km		
▷	▨	PARKING	
1 60	↘	CHEMIN coude	
2 72	⊖	DEPRESSION	
3 39	☹	MARE	⊙
4 64	∪	petite DEPRESSION	
5 53	⋯	FOSSE <coude	
6 56	⊖	DEPRESSION	⊙
7 66	+++	LEVEE DE TERRE	
8 55	☹	MARE	⊙
9 47	∪	petite DEPRESSION	
10 36	⋯	jonction FOSSES	
⊙	360 m		⊙