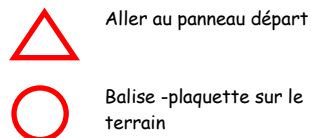


Circuit à faire dans l'ordre imposé. Pour chaque balise, **reporte le chiffre et la lettre NORD** dans la case dédiée du carton de contrôle. (Exemple balise 1, code 28, report de 7C dans la case 1).

Regarde bien le code et tes définitions de poste. Le code correspond au numéro central de la plaquette.



1	2	3	4	5	6	points	temps	

L'ensemble des circuits..

Sont téléchargeables sur le site de la mairie de Guénange.

2 autres circuits sont à tester seul ou en famille.


- Circuit FRENE-BLEU : 9 balises, attention ici les balises sont légèrement éloignées des chemins et sentiers. Prendre le bon repère pour aller chercher la plaquette.
- Circuit CHENE-ORANGE : 10 balises . Pour les personnes initiées.



CDCO 57


Recommandations

- Ne cassez pas les branches des arbres.
- Respectez le site et ses usagers
- Ramassez vos déchets, ne laissez rien sur le sol ; des poubelles sont à votre disposition au départ.




P.P.O. Guénange

Parcours Permanent d'Orientation



(Moselle)



Circuit CHARME facile
Enfants et famille
1,9 km et 6 postes
10 à 20 mn

Solution : 7F-7L-1E-4U-8U-2K

GUENANGE bois de Guénange

Echelle : 1/10 000

Equidistance : 5 m

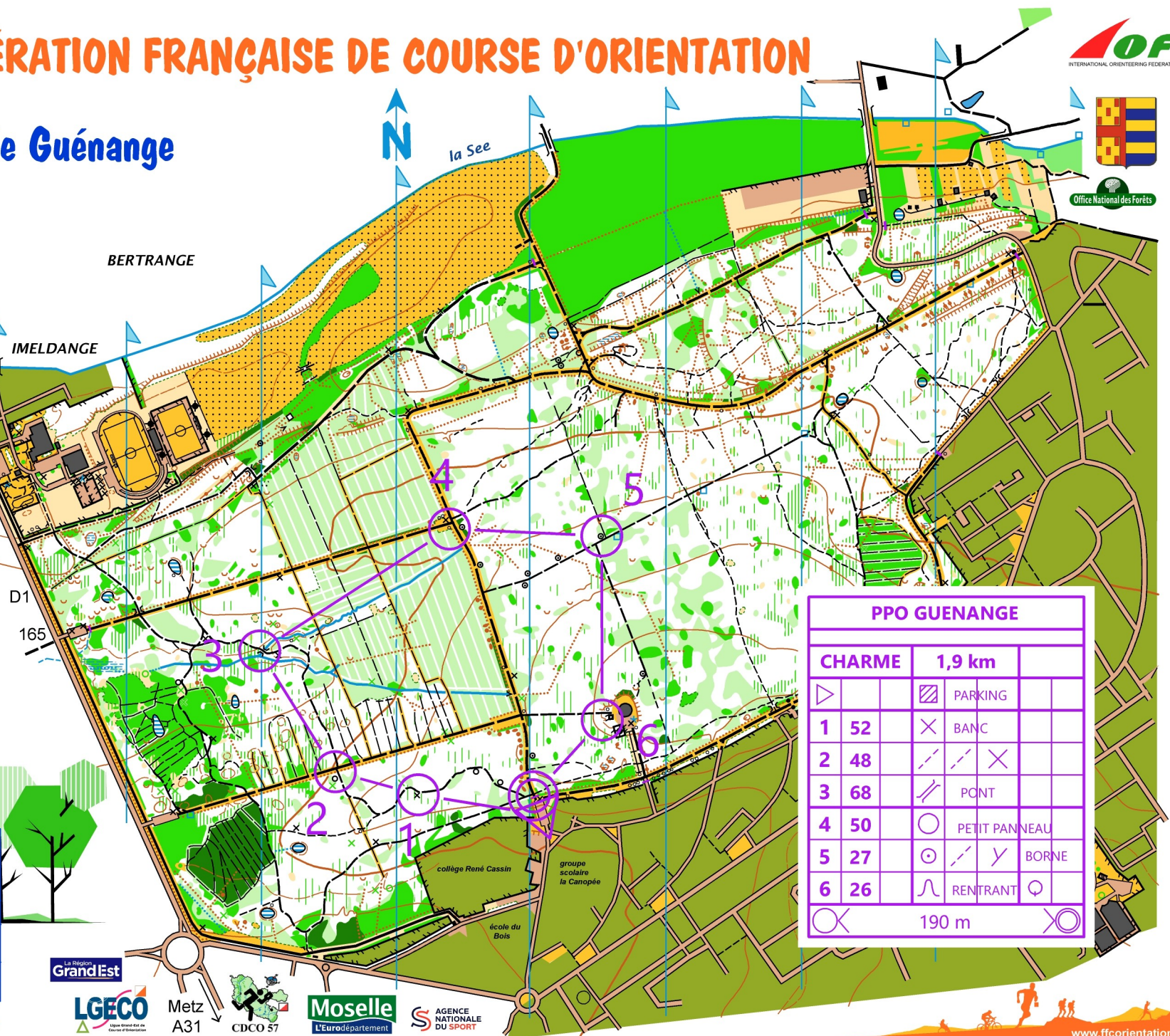
LEGENDE

Eléments dus à l'homme	
clôture franchissable	clôture infranchissable
muret	passage
mur infranchissable	limite de culture
bâtiment	passage couvert
falaise	rochers
zone d'habitat	route
route	chemin carrossable
sentier	layon
pont	sentier peu visible
ligne élect. (2 pylones)	mangroire
antenne, tour grde hauteur	cote d'altitude
éléments particuliers	petit bâtiment
trou rocheux	ruines
affût	borne

Vegetation	
terrain découvert	terrain semi-ouvert
terrain découvert encombré	layons
forêt : course	forêt : course ralentie
forêt : marche	forêt impénétrable
végétation basse	haie
limite de végétation	arbres
souche	petit arbre ou buisson

Relief	
courbe de niveau	talus
fossé sec	levée de terre
buttes	dépressions
colline	trou

Eau	
marais étroit	puits, élt particulier
source	ruisseau, marécage



PPO GUENANGE			
CHARME	1,9 km		
		PARKING	
1 52		BANC	
2 48			
3 68		PONT	
4 50		PETIT PANNEAU	
5 27			
6 26		RENTRANT	
	190 m		

Carte de course d'orientation N° 2024-D57-

Carte de base : Numéro d'urgence : 15 ou 112

Relévés : 1er trimestre 2024
Surface : 2,9 km²

Dessin de base : Bastien MENGIN (2007)
Mise à jour : Christine VAGNER

Coordonnées du parking du collège René Cassin : 49°18'05,05 N et 6°02,02 E

La possession de cette carte n'implique pas un droit d'accès permanent.
Une autorisation doit être demandée aux propriétaires des terrains.
Autorisation d'accès (mairie, ONF, etc.) :

Toute reproduction interdite sans l'autorisation de l'auteur.

Distribution : CDCO57 et mairie de Guénange